



Министерство
Нижегородской
области



Министерство спорта Нижегородской области
Федерация спортивного ориентирования Нижегородской области

**Чемпионат и Первенство Нижегородской области
по спортивному ориентированию. Кроссовые дисциплины.**

ИНФОРМАЦИОННЫЙ БЮЛЛЕТЕНЬ



**21-22 сентября
Нижегородская область
Семенов, Варнавино**



Чемпионат и Первенство Нижегородской области по спортивному ориентированию

1. Организаторы

- Министерство спорта Нижегородской области;
- Федерация спортивного ориентирования Нижегородской области.

Организация, проводящая соревнования:

Федерация спортивного ориентирования Нижегородской области.

Официальный сайт федерации: <http://orienteering.nn.ru>

Контакты:

Электронная почта:

orientoevent@gmail.com

Группа Вконтакте:

<https://vk.com/orientnino>

Контактный телефон:

Шестаков П.В. +7 (915) 955-20-86 - организационные вопросы

Разгулина Ю.С. +7 (952) 777-46-94 - заявка и оплата стартовых взносов

2. Время и место проведения

21 сентября Семенов кросс-эстафета 2 человека (2 этапа)

Центр соревнований: МОУ СОШ №3 Семенов ул. Заводская 19

22 сентября Варнавино кросс-выбор

Центр соревнований: Варнавинский районный дом культуры ул. Набережная 2

3. Программа соревнований

Дата	Программа
21 сентября суббота	Кросс – эстафета 2 человека 14.00-15.00 – регистрация участников 15.30 – старт первых участников 17.30- награждение по итогам первого дня соревнований
22 сентября воскресенье	Кросс – выбор 09.30- 10.30 – регистрация 11.00 –начало старта 13.00– награждение по итогам второго дня соревнований



Чемпионат и Первенство Нижегородской области по спортивному ориентированию

4. Участники соревнований

К соревнованиям допускаются спортсмены по следующим возрастным группам

Категория участников (Группа) в соответствии с ЕВСК	Категория участников (Группа) в сокращённом написании	Года рождения
Мужчины	МБ	2000 г. рождения и старше**
Женщины	ЖБ	2000 г. рождения и старше**
Юноши до 19 лет	М18	2001-2002 г. рождения
Девушки до 19 лет	Ж18	2001-2002 г. рождения
Юноши до 17 лет	М16	2003-2004 г. рождения
Девушки до 17 лет	Ж16	2003-2004 г. рождения
Мальчики до 15 лет	М14	2005-2006 г. рождения
Девочки до 15 лет	Ж14	2005-2006 г. рождения
Мальчики до 13 лет	М12	2007-2008 г. рождения
Девочки до 13 лет	Ж12	2007-2008 г. рождения
-	М40	1979 г.р. и старше
-	Ж40	1979 г.р. и старше
-	М50	1969 г.р. и старше
-	Ж50	1969 г.р. и старше
-	М60	1959 г.р. и старше
-	Ж60	1959 г.р. и старше

Ответственность за безопасность и сохранность жизни несовершеннолетних участников в пути и во время проведения соревнований возлагается на тренеров и представителей команд.

Также допускаются участники в рамках открытого тренировочного старта по следующим группам: **МЖ10** (2008 и младше), Родители с детьми (**РД**), **Open 1,2,3** – старт групп по стартовому протоколу.

Заявки

Предварительны заявки необходимо подать **до 23.59 19 сентября 2019 года** через он-лайн систему

ЭСТАФЕТЫ 21 СЕНТЯБРЯ <https://orgeo.ru/event/10587>

КРОСС-ВЫБОР 22 СЕНТЯБРЯ <https://orgeo.ru/event/10588>



Чемпионат и Первенство Нижегородской области по спортивному ориентированию

Участники ЧиП Нижегородской области должны пройти заранее мандатную комиссию и комиссию по допуску участников. Подробная информация по прохождению комиссии <http://orienteering.nn.ru/?p=8553>

Иногородние участники учувствуют вне конкурса. Участник не сдавшие все необходимые медицинские и страховые документы могут принять участие в открытом тренировочном старте. Спортсмены, не включенные в заявки районов, могут участвовать в личном зачете Чемпионата и Первенства.

Финансовые условия участия в соревнованиях:

МЖ12 – 50 руб

МЖ14, МЖ16, МЖ18 – 100 руб;

студенты, пенсионеры по возрасту, МЖ60 – 150 руб;

Мужчины, Женщины, МЖ40, МЖ50 – 250 руб

Участники открытого тренировочного старта в группах Опен 1,2,3 по тем же финансовым условиям, что и участники чемпионата и первенства.

Группа МЖ10, Родители с детьми – 50 рублей

Стоимость аренды чипа электронной отметки – 50 рублей.

4. Размещение участников

1. **Хостел Сова г.о. Семенов ул Заводская 58д**
400 метров от центра соревнований первого дня
<http://www.hostelsova.ru/> от 500 рублей
2. **Общежитие лесного техникума**
Р.п. Красные Баки ул. Мичурина 6
От 400р. 8(3156)-2-18-47

5. Транспорт

.

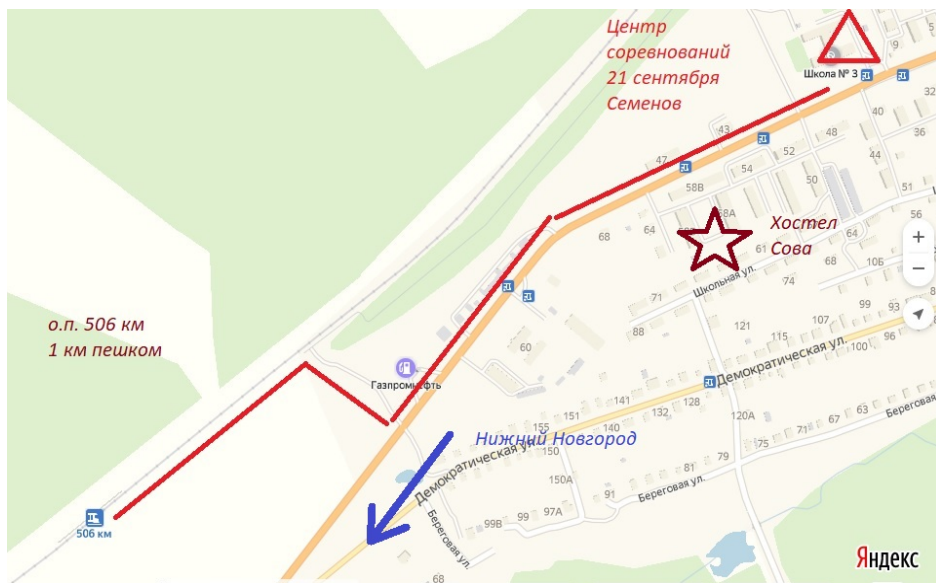
1. **Ж/Д станция** Электричка Нижний Новгород- ост. п. 506 км

Подробности на <http://pass.rzd.ru/>

Рекомендована электричка в 12.35 из Нижнего Новгорода



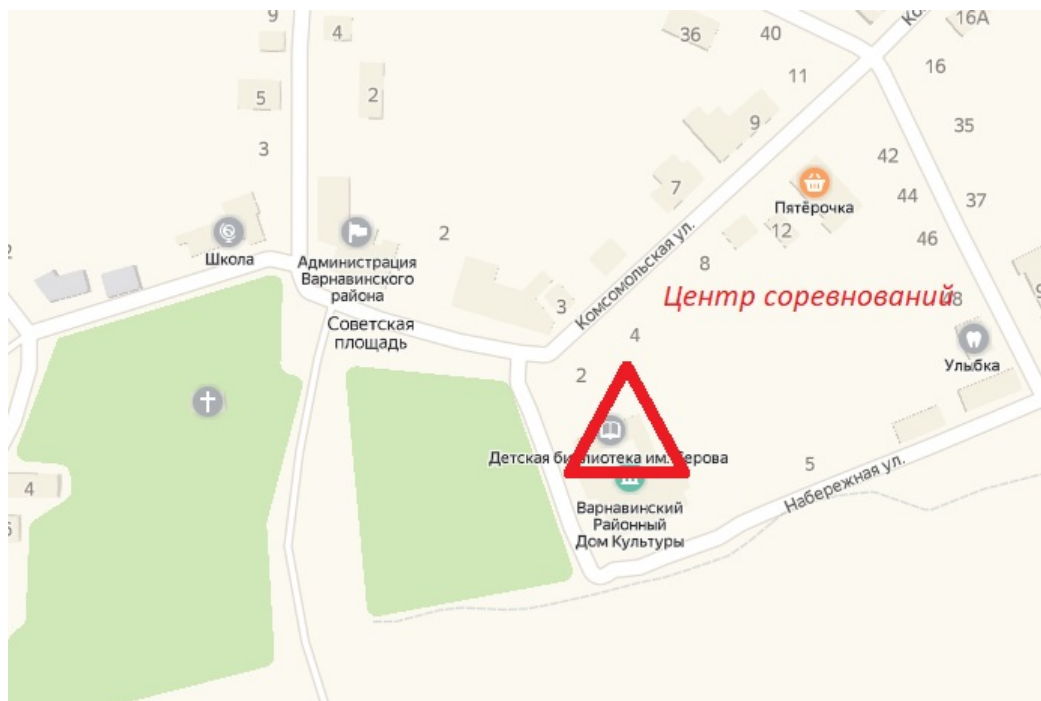
Чемпионат и Первенство Нижегородской области по спортивному ориентированию



2. **Заказ трансфера** из Нижнего Новгорода для команд от 8 человек.
Светлана +7 (908) 230-29-92.

3. Варнавино 22 сентября

Варнавино находится в 190 км от Нижнего Новгорода (время в пути 2.20-3.00 часа), в 45 км от р.п. Красные Баки и 110 км от Семенова





6. Карта и местность, система отметки

1 день. Кросс – эстафета 2 человека (2 этапа)

Карта масштабом 1:4000, подготовлена в 2019 году Трегубов В. (Геленджик).

Местность представляет собой городскую застройку с малоинтенсивным движением и пойменную часть, которая частично культивирована в парковую зону. Имеются локальные свалки мусора. В пойменной части имеются локальные участки высокой травы.

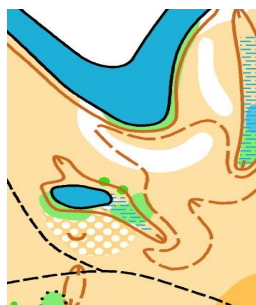
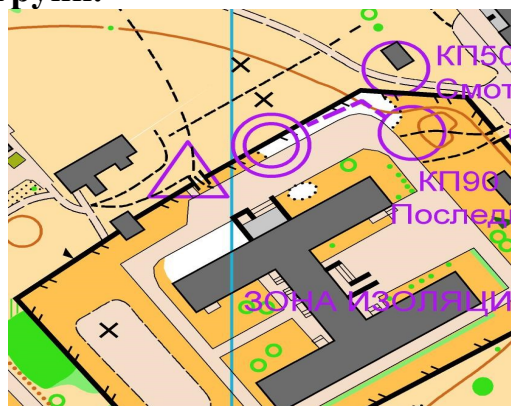
С севера район ограничен железной дорогой, с юга и запада ул. Заводской, с востока р.Линдой и парковым озером

Группа	Длина	Количество КП	Старт	Масштаб
М, М40, м18	3,2	22	общий	1:4000
Ж,Ж40,Ж18	3,0	18	общий	1:4000
М16,М50	2,9	16	общий	1:4000
Ж16 Ж50	2,6	16	общий	1:4000
М14 М60	2,4	14	общий	1:4000
Ж14 Ж60	2,3	14	общий	1:4000
М12 , Ж12, Опен-3	1,8	12	раздельный	1:4000
М10,Ж10, РСД	1,6	12	раздельный	1:4000
Опен-1	3,3	21	раздельный	1:4000
Опен-2	2,5	17	раздельный	1:4000

Старт общий по группам. Первому этапу выдаются карты обоих этапов. Под картой первого этапа вложена карта второго этапа. В транзитной зоне, после отметки финиша, участник 1 этапа должен передать карту второго этапа участнику второго этапа.

Внимание!!! ИЗОЛЯЦИЯ с 15.00 все участники соревнований должны находиться в пределах пришкольной территории

В группах МЖ12, Родители-Дети, Опен 1-3, МЖ10 старт раздельный без рассева. Старт будет даваться через 15 минут после старта основных групп.





2 день кросс-выбор

Карта подготовлена в 2019 году. Масштаб 1:5000 Сечение рельефа 2,5 метра. Автор карты Трегубов В. (Геленджик). Местность представляет три ландшафтные зоны.

1. Парк и городская застройка
2. Склон к пойменной части с перепадом высот до 80 метров с сетью оврагов.
3. Пойменная часть с минимальным перепадом высот. В некоторых частях поймы поднялась высокая трава, которая снижает пробегаемость.



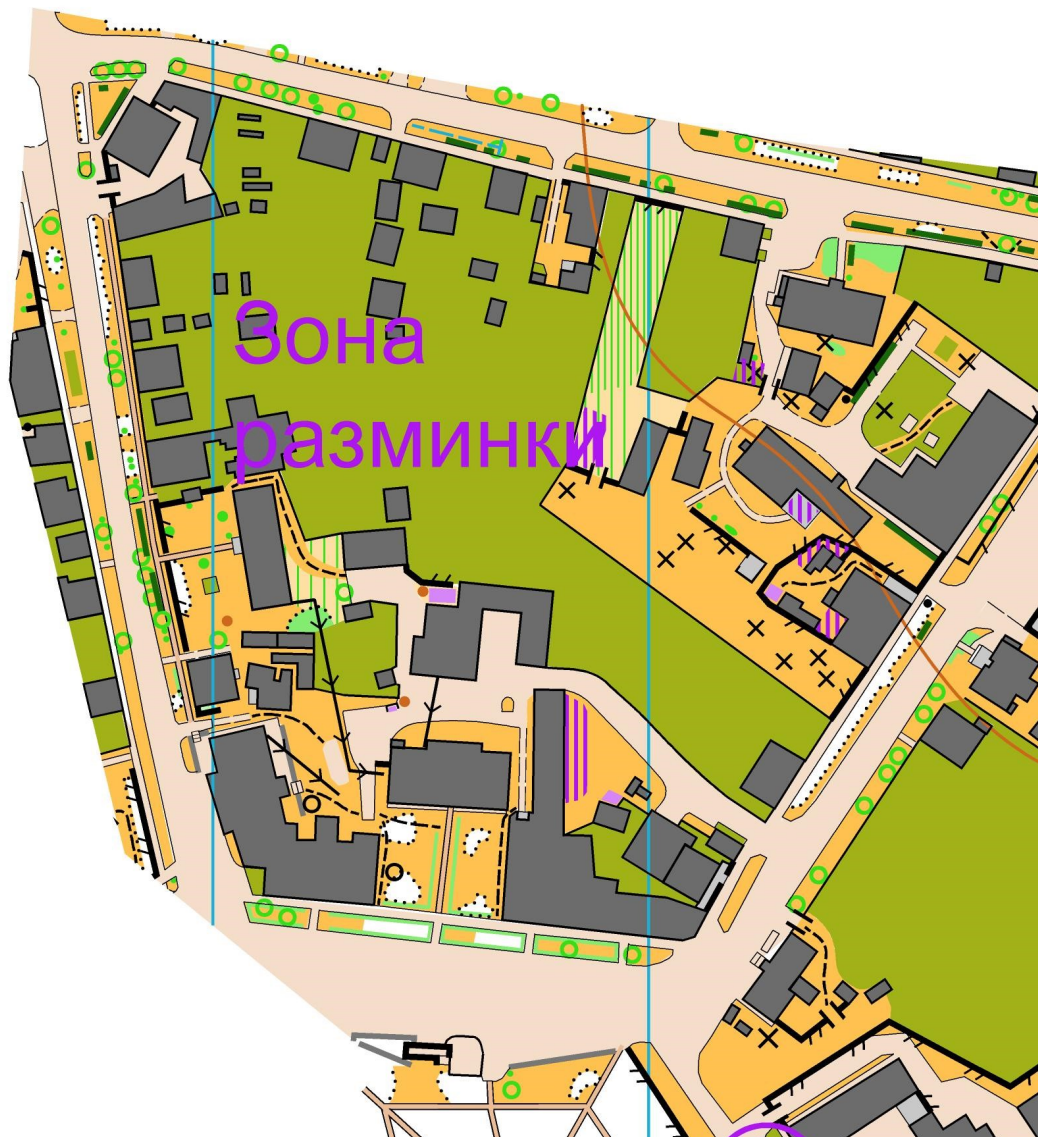
Район ограничен с юга, востока, запада рекой Ветлуга, с севера поселком Варнавино. Аварийный азимут АА-360 (на поселок Варнавино) Всего на местности установлено 32 контрольных пункта. Участнику необходимо отметить необходимое число контрольных пунктов в соответствии со своей возрастной группой. КП 90 отмечается последним и входит в число обязательных для взятия контрольных пунктов.

Группа	Необходимое количество КП (в том числе КП90)	Старт	Масштаб
М, М40, м18, О-1	31	Раздельный	1:5000
Ж,Ж40,Ж18	29	Раздельный	1:5000
М16,М50, О-2	26	Раздельный	1:5000
Ж16 Ж50	23	Раздельный	1:5000
М14 М60	20	Раздельный	1:5000
Ж14 Ж60	19	Раздельный	1:5000
М12 , Ж12, Опен-3	14	Раздельный	1:5000
М10,Ж10, РСД	11	Раздельный	1:5000

Внимание!!! Все участники не должны покидать зону разминки. Участники, вышедшие за пределы зоны разминки, будут дисквалифицированы.



Чемпионат и Первенство Нижегородской области по спортивному ориентированию



В карте указан телефон организаторов, по которому можно связаться в экстренных случаях.

Не забывайте, спортсмены групп М-10, Ж-10, М-12, Ж-12 должны выходить на старт с заряженными мобильными телефонами.